



REPUBLIKA HRVATSKA  
ŠIBENSKO-KNINSKA ŽUPANIJA



GRAD ŠIBENIK  
Gradonačelnik

KLASA: 940-01/18-01/106  
URBROJ: 2182/01-07/5-19-2  
Šibenik, 21. siječnja 2019.

Na temelju članka 48. stavak 1. Zakona o lokalnoj i područnoj (regionalnoj) samoupravi („Narodne novine“, broj 19/13 – pročišćeni tekst, 137/15 – ispravak i 123/17) i članka 46. Statuta Grada Šibenika („Službeni glasnik Grada Šibenika“, broj 8/18- pročišćeni tekst) Gradonačelnik Grada Šibenika donosi

**ZAKLJUČAK**  
**o utvrđivanju Prijedloga Odluke o ukidanju statusa**  
**javnog dobra**

Utvrđuje se Prijedlog Odluke o ukidanju statusa javnog dobra, te se upućuje predsjedniku Gradskog vijeća Grada Šibenika, radi razmatranja na Gradskom vijeću.



Dostaviti:

1. Predsjedniku Gradskog vijeća
2. Gradonačelnik - ovdje
3. Dokumentacija - ovdje
4. Arhiv (spis) - ovdje

Na temelju članka 35. Zakona o vlasništvu i drugim stvarnim pravima („Narodne novine“, broj: 91/96, 68/98, 137/99, 22/00, 73/00 i 141/01,79/06, 141/06, 146/ 08, 38/09, 153/09, 143/12 i 152/14), članka 35. Zakona o lokalnoj i područnoj (regionalnoj) samoupravi („Narodne novine“, broj: 33/01, 60/01, 129/05, 109/07, 125/08, 36/09, 150/11, 144/12, 19/13, 137/15 i 123/17), članka 103. Zakona o cestama („Narodne novine“, broj: 84/11, 22/13, 54/13, 148/13 i 92/14) i članka 32. Statuta Grada Šibenika („Službeni glasnik Grada Šibenika“, broj 8/18- pročišćeni tekst), Gradsko vijeće Grada Šibenika, na \_\_sjednici od siječnja 2019. godine, donosi

**ODLUKA**  
**o ukidanju statusa javnog dobra**

Članak 1.

Utvrđuje se da dio nekretnina čest. zem. 5153/3 K.O. Konjevrate, u površini od 50 m<sup>2</sup>, u geodetskom snimku izrađenom od strane Geodetskih mjerenja d.o.o., Šibenik označenom slovima A-B-C-D-A, više nije u funkciji javnog dobra u općoj uporabi- ulice Labori u Gorišu te se tom predmetnom dijelu čestice ukida svojstvo javnog dobra.

Članak 2.

Ova odluka stupa na snagu prvog dana od dana objave u „Službenom glasniku Grada Šibenika“.

KLASA: 940-01/18-01/106  
URBROJ: 2182/01-07/5-19-  
Šibenik, siječnja 2019.

**GRADSKO VIJEĆE GRADA ŠIBENIKA**

PREDSJEDNIK  
dr.sc. Dragan Zlatović

## Obrazloženje

Dio nekretnine 5153/3 K.O. Konjevrate, u geodetskom snimku izrađenom od strane Geodetskih mjerenja d.o.o. Šibenik označenom slovima A-B-C-D-A površine od 50 m<sup>2</sup>, izgubilo je svojstvo javnog dobra u općoj uporabi- dio ulice Labori u Gorišu već predstavlja dio dvorišta obiteljske kuće Ante Đakovića. Ante Đaković je podnio zahtjev za otkup predmetnog dijela čest. zem. 5153/3 K.O. Konjevrate. Kako se predmetni dio nekretnine vodi kao javno dobro, da bi se mogao prodati, najprije mu se mora ukinuti status javnog dobra, ako su ispunjeni uvjeti iz Zakona o cestama. Upravni odjel za komunalne djelatnosti je izdao potvrdu kojim je utvrdio da je izvidom na terenu utvrđeno da predmetni dio čestice predstavlja završeni i izgrađeni dio naselja Goriša i nije u suprotnosti s dokumentima prostornog uređenja i planovima izgradnje i rekonstrukcije javnih površina i prometnica te ne ometa trenutno odvijanje prometa. Prema Zakonu o cestama čl. 103 st. 1. kad je trajno prestala potreba korištenja nerazvrstane ceste ili njezinog djela može joj se ukinuti status javnog dobra u općoj uporabi. Čl. 103. st. 2 propisuje da odluku o ukidanju statusa javnog dobra u općoj uporabi, nerazvrstane ceste, donosi predstavničko tijelo jedinica lokalne samouprave.

Slijedom navedenog, budući da je predmetni dio nekretnine izgubio svojstvo javnog dobro te sad predstavlja dio dvorišta obiteljske kuće predlaže se donošenje Odluke o ukidanju statusa javnog dobra na dijelu predmetne čestice kako je to opisano u dispozitivu odluke.



REPUBLIKA HRVATSKA  
ŠIBENSKO-KNINSKA ŽUPANIJA



GRAD ŠIBENIK  
Upravni odjel za komunalne  
djelatnosti

KLASA: 940-01/18-01/106  
UR.BROJ: 2182/01-03-18-3  
Šibenik, 06.12.2018.god.

Na temelju članka 64. Statuta Grada Šibenika ( "Službeni glasnik Grada Šibenika, broj: 8/10, 5/12, 2/13 i 2/18) i postupajući po zahtjevu Upravnog odjela za gospodarenje gradskom imovinom – Grad Šibenik, Upravni odjel za komunalne djelatnosti Grada Šibenika, i z d a j e,

### P O T V R D U

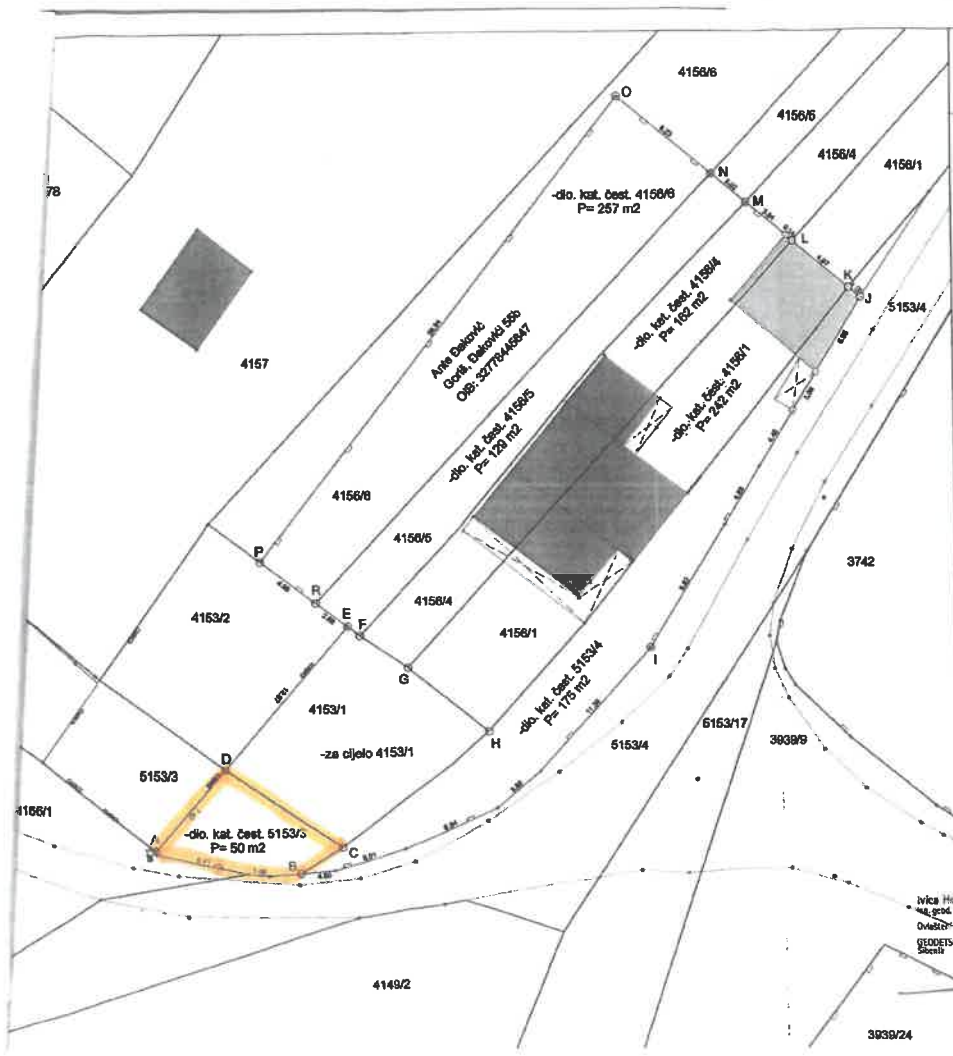
1. Ante Đaković iz Goriša kod Šibenika, Đakovići 55B, podnio je zahtjev za otkup zemljišta na kat.čest. zem. 5153/3 K.O. Konjevrate u Gorišu kod Šibenika u površini od 50 m2.
2. Upravni odjel za gospodarenje gradskom imovinom – Grad Šibenik podnio je zahtjev, KLASA: 940-01/18-01/106, URBROJ: 2182/01-07/5-18-2 od 12.studenog 2018.godine u kojem navodi da kat.čest.zem. 5153/3 K.O. Konjevrate u Gorišu, evidentirane u Katastarskom operatu i Zemljišnim knjigama kao put u vlasništvu Grada Šibenika, predstavlja nerazvrstanu cestu u Gorišu te traži od ovog Upravnog odjela da se očituje da li predmetni dio označen u Geodetskom snimku slovima A-B-C-D-A na kat.čest.zem. 5153/3 K.O. Konjevrate u Gorišu mora zadržati status Javnog dobra-ceste ili se uzurpiranom predmetnom dijelu kat.čest.zem. 5153/3 K.O. Konjevrate može ukinuti status Javnog dobra. Prilog zahtjevu su preslika geodetskog snimka i fotografija s terena.
3. Očevidom na terenu dana 5.prosinca 2018.godine utvrđeno je da otkup dijela katastarske čestice zem. 5153/3 K.O. Konjevrate u Gorišu označen u geodetskom snimku slovima A-B-C-D-A u iznosu od 50 m2 ne predstavlja ometanje trenutnog prometa i nije u suprotnosti s dokumentima prostornog uređenja i planovima izgradnje i rekonstrukcije javnih površina i prometnica te predstavlja izgrađeni i završeni dio naselja Goriš te se može otkupiti.

PROČELNIK  
Miroslav Lucić dipl.iur.

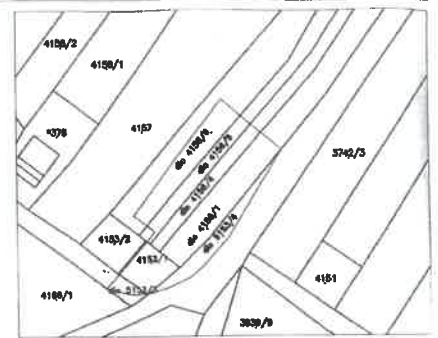


DOSTAVITI:  
1. U spis – ovdje

-----Trg palih branitelja Domovinskog rata br.1., 22000 Šibenik-----



Pravni katastarski plan  
 K.o. ... Konjeverci, 330051  
 D.l.br. 7  
 Mjerilo 1:1000



NAPOMENA: mjerilo originalnog plana M 1:2004

**GEODETSKA SITUACIJA**  
 Mjerilo 1:250

LOKACIJA:	GORŠ
NARUČITELJ:	Anka Baković, Gorš, Baković 500, Oib: 3277846247
PREDMET:	Izvršiti plan za pravo glavnog zemljišnog posjeda odobren javno odobrenje za pravo glavnog zemljišnog posjeda 4153/3 od 02.07.2018. na 5153/3 i 5153/4 od 02.07.2018.
SADRŽAJ:	GEODETSKA SITUACIJA
MJERILO:	1:250
IZRAĐIO:	Ivica Hober ing.geod.
OVLAŠTENI PUŠENIK:	I.HOBER ing.geod., br. upisa: 178
DATUM:	07.08.2018.

Ivica Hober  
 ing.geod.  
 Ovlašten  
 pušenik  
 GEODETSKA  
 SITUACIJA  
 d.o.o.  
 MIERIJA d.o.o.  
 Geo 176  
 A. Starčevića  
 22000 ŠIBENIK

Granica prenesena sa katastarskog plana

U pojedinih grani Anka Baković:

-dio. kat. čest. 4156/6 (D-R-R-P-O)	P=257 m²
-dio. kat. čest. 4156/5 (R-R-P-E-R-H)	P=129 m²
-dio. kat. čest. 4156/4 (R-R-P-E-R-H)	P=182 m²
-dio. kat. čest. 4158/1 (R-R-P-E-R-H)	P=50 m²
-dio. kat. čest. 5153/3 (B-C-H-K-J-B)	P=50 m²
-dio. kat. čest. 5153/4 (B-C-H-K-J-B)	P=175 m²
-za cijelo kat. čest. 4153/1 (E-F-G-H-C-D-B)	P=126 m²

UKUPNO: P=1163

18. 01. 2019.

Goriš, Šibenik-Knin County - Google Maps

Google Maps Goriš, Šibenik-Knin County




Image capture: Oct 2011 © 2019 Google

Google

Street View - Oct 2011



<https://www.google.com/maps/@43.8065844,16.0110423,3a,51.5y,301.6h,87.37t/data=!3m8!1e1!3m4!1s9L9IUddjggz7OMFdKd7fogl2e0I7113312!8!6656>

1/2